



**КОМИТЕТ ИМУЩЕСТВЕННЫХ ОТНОШЕНИЙ
АДМИНИСТРАЦИИ ПЕРМСКОГО МУНИЦИПАЛЬНОГО ОКРУГА**

РЕШЕНИЕ
о размещении объектов № 1777

Пермский край
Пермский округ

28.06.2024

Комитет имущественных отношений администрации Пермского муниципального округа разрешает Акционерному обществу «Газпром газораспределение Пермь» (ИНН 5902183841, ОГРН 2125902017723, почтовый адрес: 614000, г. Пермь, ул. Петропавловская, 43)

размещение объекта «газопровод давлением до 1,2 Мпа, для размещения которого не требуется разрешения на строительство»

на землях муниципальной собственности

на срок 1 год

Местоположение: Пермский край, Пермский муниципальный округ, д. Шилово, улица 9 мая, к дому 9

Приложение: схема предполагаемых к использованию земель или части земельного участка.

Особые условия использования:

1. При размещении объекта учесть параметры ширины проезда улично-дорожной сети, во избежание сужения полосы отвода дороги.
2. Получение разрешения на производство земляных работ.

Заместитель председателя комитета


(подпись, печать)  М.В. Королева

Схема предполагаемых к использованию земель или части земельного участка

Объект: Газопровод давлением до 1,2 Мпа. для размещения которого не требуется разрешения на строительство

Местоположение: расположенных по адресу: Пермский край, м.о. Пермский, д. Шилово, улица 9 мая, к дому 9

Площадь земель или части земельного участка, кв.м.: 153

Категория земель: земли населенных пунктов

Вид разрешенного использования: -

Описание границ смежных землепользователей:

От точки н1 до точки н2 - земельный участок с кадастровым номером 59:32:1450002:609

От точки н2 до точки н3 - земельный участок с кадастровым номером 59:32:1450002:374


От точки н3 до точки н4 - земельный участок с кадастровым номером 59:32:1450002:750


От точки н4 до точки н1 - земельный участок с кадастровым номером 59:32:1450002:374


Каталог координат, м


| № точки границы | X | Y |
|-----------------|-----------|------------|
| н1 | 508210.81 | 2211029.80 |
| н2 | 508207.12 | 2211019.45 |
| н3 | 508220.23 | 2211014.72 |
| н4 | 508223.91 | 2211025.02 |
| н1 | 508210.81 | 2211029.80 |


Условные обозначения:

 - предполагаемый участок земель, на которых планируется размещение объекта


 :609 - границы и номер земельного участка, сведения о которых внесены в ЕГРН

 :952 - границы и номер объекта капитального строительства, сведения о которых внесены в ЕГРН

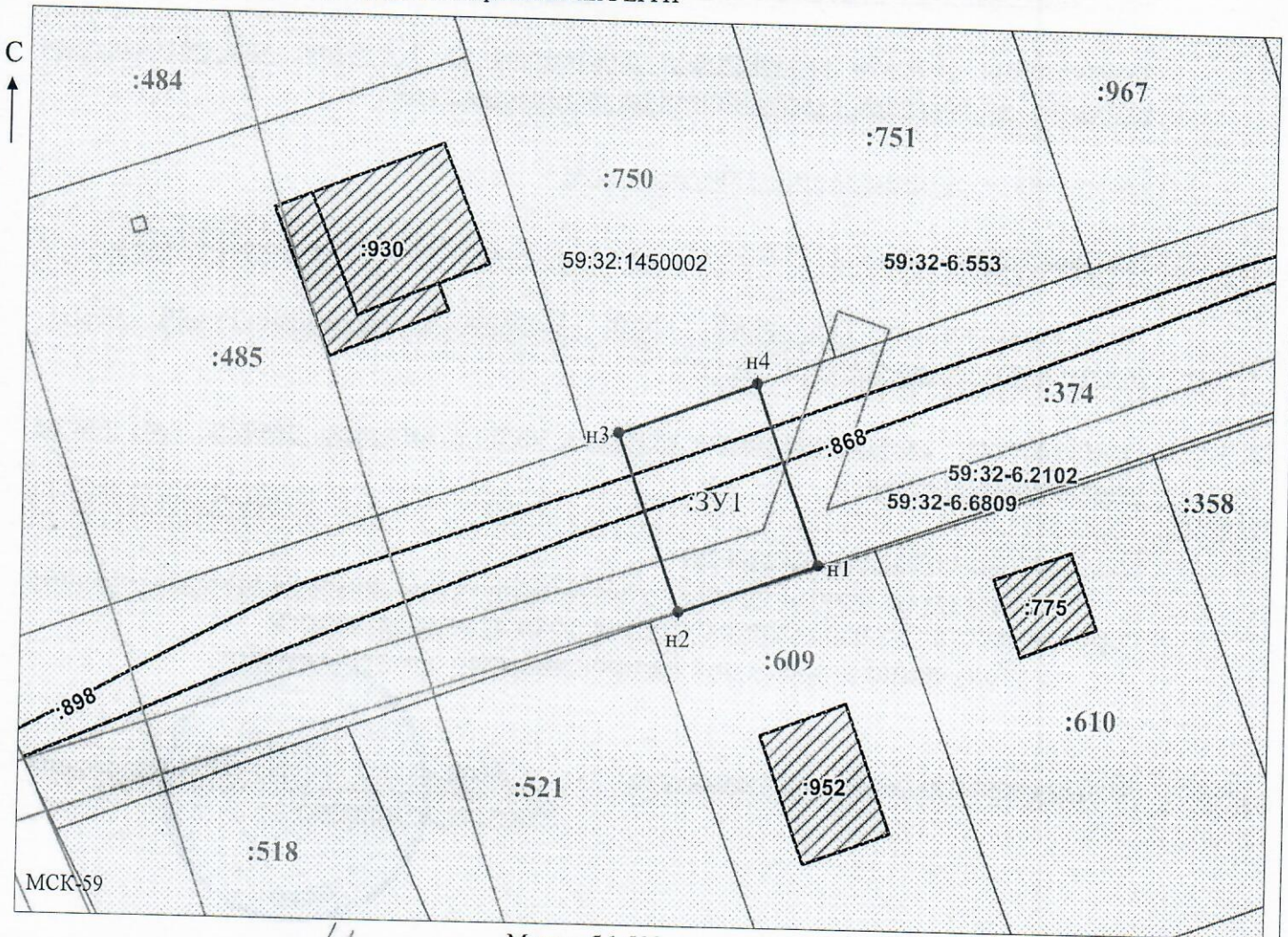
 59:32-6.553 - зоны с особыми условиями использования территории, сведения о которых внесены в ЕГРН

 - граница кадастрового квартала

:ЗУ1 - обозначение запрашиваемого земельного участка

 н1 - характерная точка границ земель или части земельного участка

59:32:1450002 - номер кадастрового квартала



Заявитель: _____

МП

Масштаб 1:500

/ Горбунова А.П.

(подпись, расшифровка подписи)

(для юридических лиц

и индивидуальных предпринимателей)